






ШКОЛА ПЕШЕХОДА





Предупреждающие знаки – треугольные, а периметр треугольника красного цвета. Между собой знаки этой группы различаются рисунками внутри треугольника. Нарисованы бегущие дети – предупреждение водителю – приближается школа, детский сад. Автомобиль с извилистым следом шин в треугольнике предупреждает о том, что впереди скользкая дорога. На рисунке ты увидишь оленя или корову – значит, на дороге могут появиться животные.



3. ЗАБОРОНІ ЗНАКИ


| | | | | | | | | | |
|---------------------------------------------------------------------------|------------------------------------------------------------------------|--------------------------------------------------------------------------------|-----------------------------------------------------------------------|-------------------------------------------------------------------------------------------|------------------------------------------------------------------------|----------------------------------------------------------------------------------------|--------------------------------------------------------------------------|--------------------------------------------------------------------------|------------------------------------------------|
| | | | | | | | | | |
| 3.1 Рух заборонено | 3.2 Рух механічних транспортних засобів заборонено | 3.3 Рух важких автомобілів заборонено | 3.4 Рух з причепом заборонено | 3.5 Рух тракторів заборонено | 3.6 Рух мотоциклів заборонено | 3.7 Рух на мопедах заборонено | 3.8 Рух на велосипедах заборонено | 3.9 Рух пішоходів заборонено | |
| | | | | | | | | | |
| 3.10 Рух з ручними візками заборонено | 3.11 Рух гужових засобів (саней) заборонено | 3.12 Рух транспортних засобів, що перевозять небезпечні вантажі, заборонено | 3.13 Рух транспортних засобів, що перевозять вибухівку, заборонено | 3.14 Рух транспортних засобів, що перевозять рибаків, які забруднюють воду, заборонено | 3.15 Рух транспортних засобів, маса яких перевищує ...Т, заборонено | 3.16 Рух транспортних засобів, кваліфікаційна група яких перевищує ...Т, заборонено | 3.17 Рух транспортних засобів, ширина яких перевищує ...М, заборонено | 3.18 Рух транспортних засобів, висота яких перевищує ...М, заборонено | |
| | | | | | | | | | |
| 3.19 Рух транспортних засобів, довжина яких перевищує ...М, заборонено | 3.20 Рух транспортних засобів без дзеркал дивочинці ...М заборонено | 3.21 В'їзд заборонено | 3.22 Поворот праворуч заборонено | 3.23 Поворот ліворуч заборонено | 3.24 Розворот заборонено | 3.25 Об'їзд заборонено | 3.26 Кінець заборони об'їзду | 3.27 Об'їзд вантажним автомобілем заборонено | |
| | | | | | | | | | |
| 3.28 Кінець заборони об'їзду вантажним автомобілем | 3.29 Обмеження максимальної швидкості | 3.30 Кінець обмеження максимальної швидкості | 3.31 Зона обмеження максимальної швидкості | 3.32 Кінець зони обмеження максимальної швидкості | 3.33 Подачу звукового сигналу заборонено | 3.34 Зупинку заборонено | 3.35 Стоянку заборонено | 3.36 Стоянку заборонено в парній числі місця | 3.37 Стоянку заборонено в парні числі місця |
| | | | | | | | | | |
| 3.38 Зона обмеженої стоянки | 3.39 Кінець зони обмеженої стоянки | 3.40 Митниця | 3.41 Контроль | 3.42 Кінець усіх заборон і обмежень | 3.43 Небезпека | | | | |

У **запрещаючих знаках** изображения и цифры, нарисованные внутри красного круга, точно и категорически говорят, что именно данный знак запрещает. Вы должны знать о знаках, запрещающих пешеходное и велосипедное движение. Белая широкая горизонтальная полоса в сплошном красном круге запрещает **ВЪЕЗД**.



Следующая группа – **предписывающие знаки.** У этих знаков изображения и цифры расположены в круге синего цвета. Белые стрелки предписывают направление движения. Белые цифры на синем фоне предписывают водителю не максимальную, а минимальную скорость, или ехать медленно опасно.

ЗНАКИ ОСОБЫХ ПРЕДПИСАНИЙ





Информационно-указательные знаки.

Их основной цвет – синий, а форма – квадратная или прямоугольная. Эти знаки указывают, где пешеходный переход и место стоянки, направление к нужному населенному пункту и расстояние до него.



5.11.1



5.11.2



5.12



5.13



5.14



5.15



5.16.1



5.16.2



5.17.1



5.17.2



5.17.3



5.17.4



5.18



5.19.1



5.19.2



5.19.3



Есть знаки, которые указывают очередность проезда перекрестков, пересечений отдельных проезжих частей, а также узких участков дорог. Их форма – треугольник, круг, квадрат и восьмигранник. Это **знаки приоритета**.



2.1
Главная
дорога



2.2
Конец
главной
дороги



2.3.1
Пересечение с
второстепенной
дорогой



2.3.2
Примыкание
второстепенной
дороги



2.3.3



2.3.4



2.3.5



2.3.6



2.3.7

Примыкание второстепенной дороги



2.4
Уступите дорогу



2.5
Движение
без остановки
запрещено



2.6
Преимущество
встречного
движения



2.7
Преимущество
перед встречным
движением



| | | | | | | | | |
|----------------------------------------------------------------------------------|-----------------------------------------------------------------------------------|-----------------------------------------------------------------------------------|-----------------------------------------------------------------------------------|------------------------------------------------------------------------------------------------------------|--------------------------------------------------------------------------------------------------------------------|------------------------------------------------------------------------------------------|-------------------------------------------------------------------------------------|-------------------------------------------------------------------------------------|
|  |  |  |  |  |  |  |  |  |
| 7.1 Пункт первой медицинской помощи | 7.2 Больница | 7.3 Автозаправоч- ная станция 800 м | 7.4 Техническое обслуживание автомобилей 100 м → | 7.5 Мойка автомобилей | 7.6 Телефон | 7.7 Пункт питания | 7.8 Питьевая вода | 7.9 Гостиница или мотель |
|  |  |  |  |  |  |  |  |  |
| 7.10 Кемпинг | 7.11 Место отдыха | 7.12 Пост дорожно- патрульной службы ДПС | 7.13 Милиция 100 м → | 7.14 Пункт контро- ля междуна- родных авто- мобильных перевозок транспортный контроль | 7.15 Зона приема радиостанции, передающей информацию о дорожном движении Радио 68.0 МГц | 7.16 Зона радио- связи с ава- рийными службами Связь 27 МГц 9 канал | 7.17 Бассейн или пляж | 7.18 Туалет WC |

Еще есть **знаки сервиса**, информирующие о расположении соответствующих объектов. Отгадайте эти знаки.

